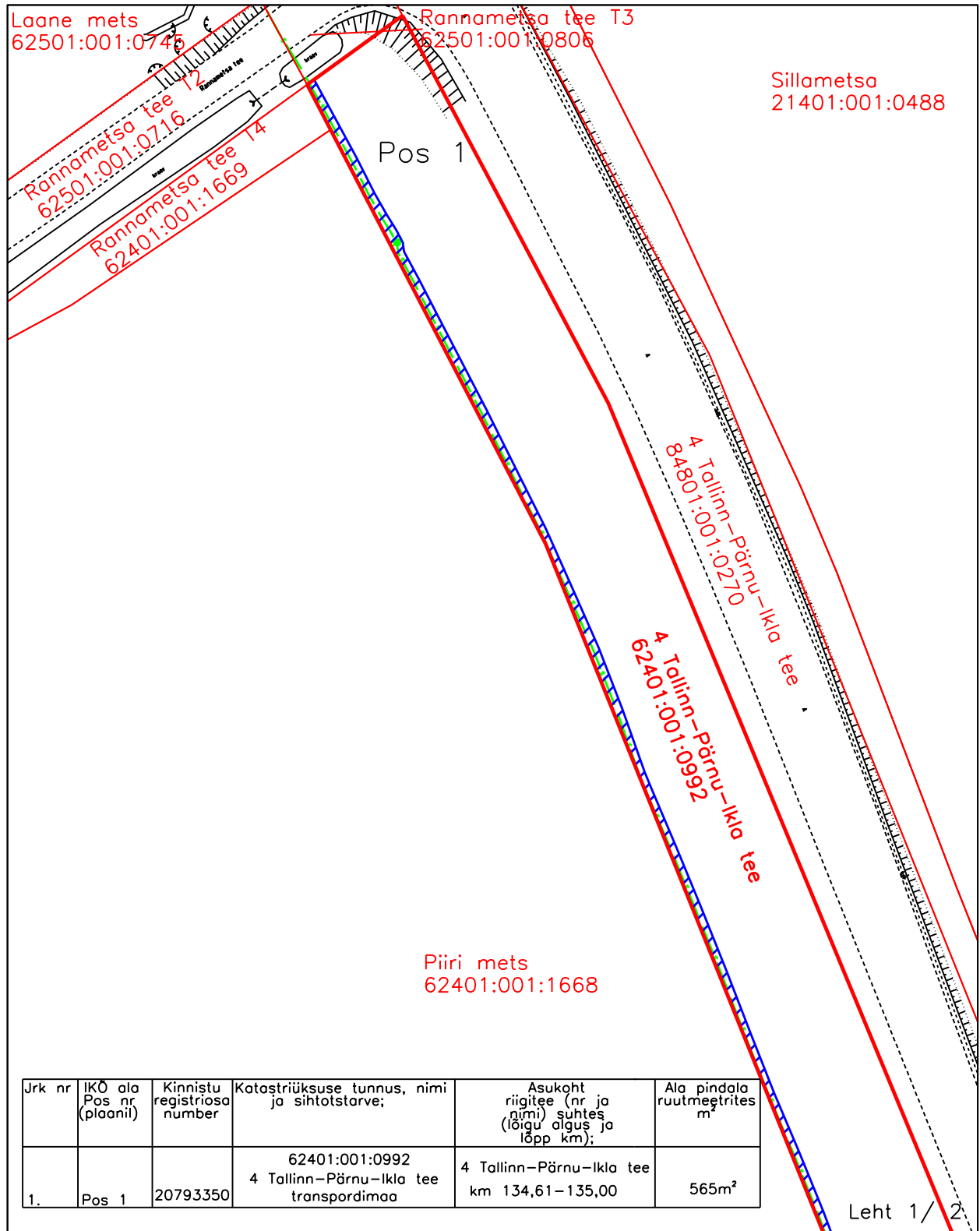


ISIKLIKU KASUTUSÕIGUSE ALA PLAAN  
katastriüksus 62401:001:0992






M 1:1000



Jrk nr	IKO ala Pos nr (plaanil)	Kinnistu registriosa number	Katastriüksuse tunnus, nimi ja sihtotstarve;	Asukoht riigitee (nr ja nimi) suhtes (lõigu algus ja lõpp km);	Ala pindala ruutmeetrites m²
1.	Pos 1	20793350	62401:001:0992 4 Tallinn-Pärnu-Ikla tee transpordimaa	4 Tallinn-Pärnu-Ikla tee km 134,61-135,00	565m²

Leht 1/2

Projekti koostaja: Geospatial OÜ  
Projekt: T-4 Tallinn - Pärnu - Ikla mnt  
Pärnu - Uulu lõik km 133,4 - km 143  
ELA098 trassi ümberehitustööd. Lõik: 098K13 - 098K21  
Töö nr: 9525T  
Ala plaani koostaja: Geospatial OÜ

-  Isikliku kasutusõiguse ala 565m²
-  Lepingu objektiks oleva kinnistu piir
-  Kinnistupiirid
-  Side maakaabel
-  Sidekaev

M 1:1000

ISIKLIKU KASUTUSÕIGUSE ALA PLAAN  
katastriüksus 62401:001:0992

